



REGIONE PUGLIA

Area Politiche per lo Sviluppo Economico, Lavoro e Innovazione
Servizio Attività Economiche

ATTO DIRIGENZIALE ORIGINALE

Codifica adempimenti L.R.15/08 (trasparenza)	
Ufficio istruttore	Uff. Controllo e Gestione del PRAE
Tipo materia	Acque minerali e termali L.R. 44/75 e s.m.i.
Misura/Azione	<input type="checkbox"/> <input type="checkbox"/>
Privacy	<input type="checkbox"/> Si <input checked="" type="checkbox"/> No
Pubblicazione integrale	<input checked="" type="checkbox"/> Si <input type="checkbox"/> No

N. 38 di repertorio

Codice Cifra **160/DIR/2012/000** 38

Oggetto: Nuove disposizioni in materia di statistica mineraria e di presentazione delle istanze a seguito dell'applicazione della tariffa sulle attività estrattive (D.G.R. n. 2560 del 22 Novembre 2011).

Il giorno **27 FEB. 2012**, in Bari, nella sede di Corso Sonnino, n. 177

IL DIRIGENTE DEL SERVIZIO ATTIVITA' ECONOMICHE

Visti gli articoli 4 e 5 della L.R. n. 7/97;

Vista la Deliberazione G.R. n. 3261 del 28/7/98;

Visti gli articoli 4 e 16 del D. Lgs. n. 165/01;

Visto l'art. 32 della legge 18 giugno 2009, n. 69, che prevede l'obbligo di sostituire la pubblicazione tradizionale all'Albo ufficiale con la pubblicazione di documenti digitali sui siti informatici;

Visto l'art. 18 del Dlgs n. 196/03 "Codice in materia di protezione dei dati personali" in merito ai Principi applicabili ai trattamenti effettuati dai soggetti pubblici;

Visto il Titolo II Capo VIII della L.R. n.37/85 che prevede l'obbligo per le ditte autorizzate a svolgere attività estrattive di fornire dati statistici;

Vista la propria Determinazione Dirigenziale n. 32 del 09.02.2012 "Atto organizzativo interno e delega ex art. 45 della legge regionale 16 aprile 2007, n. 10, delle funzioni dirigenziali in materia di Attività Estrattive".

Sulla base dell'istruttoria espletata dal Dirigente dell'Ufficio Controllo e Gestione del PRAE, responsabile del procedimento amministrativo, dalla quale emerge quanto segue:

Premesso che:

- la L.R. n. 19/2010 ha modificato l'art.22 della legge regionale n.37/85 con l'aggiunta, tra gli altri, dell'art.8 comma 4 bis che recita: "Il rilascio dell'autorizzazione regionale e l'esercizio dell'attività estrattiva sono a titolo oneroso. La Giunta regionale, entro il 30 marzo di ciascun anno, e sentite le Associazioni di categoria, stabilisce con proprio atto i criteri per la determinazione degli oneri finanziari a carico dei titolari dell'autorizzazione in relazione alla quantità e tipologia dei materiali estratti nell'anno precedente...omissis..."
- con D.G.R. n.2560 del 22 Novembre 2011, è stata introdotta la tariffa per le attività estrattive (anno 2011) calcolata sulla base dei mc di materiale estratto nell'anno 2010, in attuazione dell'art.22 della L.R.19/2010.
- la metodologia per la determinazione della tariffa è basata sull'elaborazione statistica dei dati forniti dagli stessi operatori attraverso l'invio di schede statistiche minerarie e piani quotati.
- le modalità di raccolta dei dati riguardanti la statistica mineraria ed i Piani quotati delle cave autorizzate è stata definita con Determina Dirigenziale codice cifra 154/DIR/2009/000039 e successivamente con Determina Dirigenziale codice cifra 154/DIR/2010/00008.

Considerato che:

- a seguito dell'introduzione della tariffa si è reso necessario ri-definire sia le modalità di raccolta dei dati statistici riguardanti le attività estrattive sia quelle di predisposizione e trasmissione dei piani quotati delle cave autorizzate. Tanto anche al fine di rispondere ad esigenze di pianificazione della Regione Puglia e di altri Enti istituzionali (ISTAT, ARPA, ISPRA, etc...)
- gli uffici, per rispondere alle nuove esigenze normative, hanno predisposto delle nuove procedure di presentazione della documentazione sulla statistica mineraria e piani quotati, nonché dei nuovi moduli predefiniti.

Ritenuto:

- proporre l'approvazione della nuova modulistica e di impartire prime disposizioni per la corretta gestione delle procedure.

**VERIFICA AI SENSI DEL DLGs 196/03
Garanzie alla riservatezza**


La pubblicazione dell'atto all'albo, salve le garanzie previste dalla legge 241/90 in tema di accesso ai documenti amministrativi, avviene nel rispetto della tutela alla riservatezza dei cittadini, secondo quanto disposto dal Dlgs 196/03 in materia di protezione dei dati personali, nonché dal vigente regolamento regionale n.5/2006 per il trattamento dei dati sensibili e giudiziari.

Ai fini della pubblicità legale, l'atto destinato alla pubblicazione è redatto in modo da evitare la diffusione di dati personali identificativi non necessari ovvero il riferimento a dati sensibili; qualora tali dati fossero indispensabili per l'adozione dell'atto, essi sono trasferiti in documenti separati, esplicitamente richiamati.

ADEMPIMENTI CONTABILI AI SENSI DELLA L.R. n. 28/2001 E SUCCESSIVE MODIFICAZIONI ED INTEGRAZIONI:

Il presente provvedimento non comporta implicazioni di natura finanziaria sia di entrata che di spesa e dalla stessa non deriva alcun onere a carico del bilancio regionale.

**Il Dirigente dell'Ufficio Controllo
e Gestione del PRAE
(ing. Angelo LEFONS)**



Ravvisato di dover provvedere in merito

D E T E R M I N A


1. di approvare la relazione in narrativa, che qui si intende integralmente riportata.
2. di approvare i seguenti allegati che fanno parte integrante della presente Determinazione:
 - a. Schema procedurale trasmissione dati (Allegato 1)
 - b. Scheda Statistica in caso di scavi nell'anno di riferimento (Allegato 2)
 - c. Modulo "Nessuno Scavo effettuato nell'anno" (Allegato 3)
 - d. Scheda Statistica in caso di nessuno scavo nell'anno di riferimento (Allegato 3.1)
 - e. Linee Guida per la redazione dei Piani quotati (Allegato 4)
 - f. Modulo "Perizia Giurata Piano quotato e dati statistici" (Allegato 5)
3. di richiedere a tutte le ditte in esercizio nel territorio regionale, la predisposizione e trasmissione degli allegati della presente Determina, così come indicato nello Schema procedurale trasmissione dati (Allegato 1) entro e non oltre 31 Marzo di ogni anno.
4. di richiedere alle ditte che presentano a qualsiasi titolo istanza per lo svolgimento di attività estrattive, la presentazione di copia dei piani di coltivazione e dei relativi elaborati scrittografici anche su supporto informatico (CD), curando che gli elaborati grafici siano in formato vettoriale e si adeguino per quanto possibile alle linee guida allegate alla presente (Allegato 4).
5. l'inottemperanza alle disposizioni contenute nel presente provvedimento, comporterà la sospensione dei lavori in corso che sarà tempestivamente predisposta dal Responsabile della relativa P.O.; i lavori potranno riprendere solo dopo che le ditte avranno ottemperato a quanto richiesto.
6. i responsabili delle P.O. devono attivare tutte le procedure in loro possesso per il rispetto tassativo e puntuale della presente disposizione, in quanto rientrante nei loro obblighi d'ufficio.

Il presente provvedimento viene redatto in forma integrale, ai fini di pubblicità legale, nel rispetto della tutela alla riservatezza dei cittadini, secondo quanto disposto dal d. lgs. n. 196/03 in materia di protezione dei dati personali e ss. mm. e ii.

Il presente provvedimento adottato in originale:

- a. sarà pubblicato all'Albo *on line* nelle pagine del sito www.regione.puglia.it;
- b. sarà pubblicato nel Bollettino Ufficiale della Regione Puglia;
- c. sarà trasmesso in copia conforme all'originale alla Segreteria della Giunta Regionale;
- d. sarà disponibile nella voce "Trasparenza degli Atti" del sito: www.sistema.puglia.it;
- e. sarà trasmesso in copia all'Assessore allo Sviluppo Economico.


**IL DIRIGENTE
DEL SERVIZIO ATTIVITA' ECONOMICHE E
CONSUMATORI
(Dott. Pietro Trabace)**



Il/la sottoscritto/a attesta che il presente procedimento istruttorio affidato è stato espletato nel rispetto delle norme vigenti e che il presente schema di determinazione è conforme alle risultanze istruttorie

Il/la sottoscritto/a attesta che il presente documento è stato sottoposto a verifica per la tutela dei dati personali secondo la normativa vigente.

Il Responsabile: ing. Angelo Lefons



Il presente provvedimento, ai sensi di quanto previsto dall'art. 16 - comma 3 - del D.P.G.R. n. 161 del 22/02/2008, viene pubblicato all'Albo telematico nelle pagine del sito www.regione.puglia.it per dieci giorni lavorativi dal 27 FEB. 2012 al 9 / 03 / 2012

Il Responsabile

DOSSA FABIANA LUPARELLI

Regione Puglia
Servizio Attività Economiche Consumatori

Il presente atto originale, composto da n° **4 fasciate** e da n. **5 allegati**, è depositato presso il Servizio Attività Economiche Consumatori in Bari, Corso Sonnino n. 177

Il Responsabile

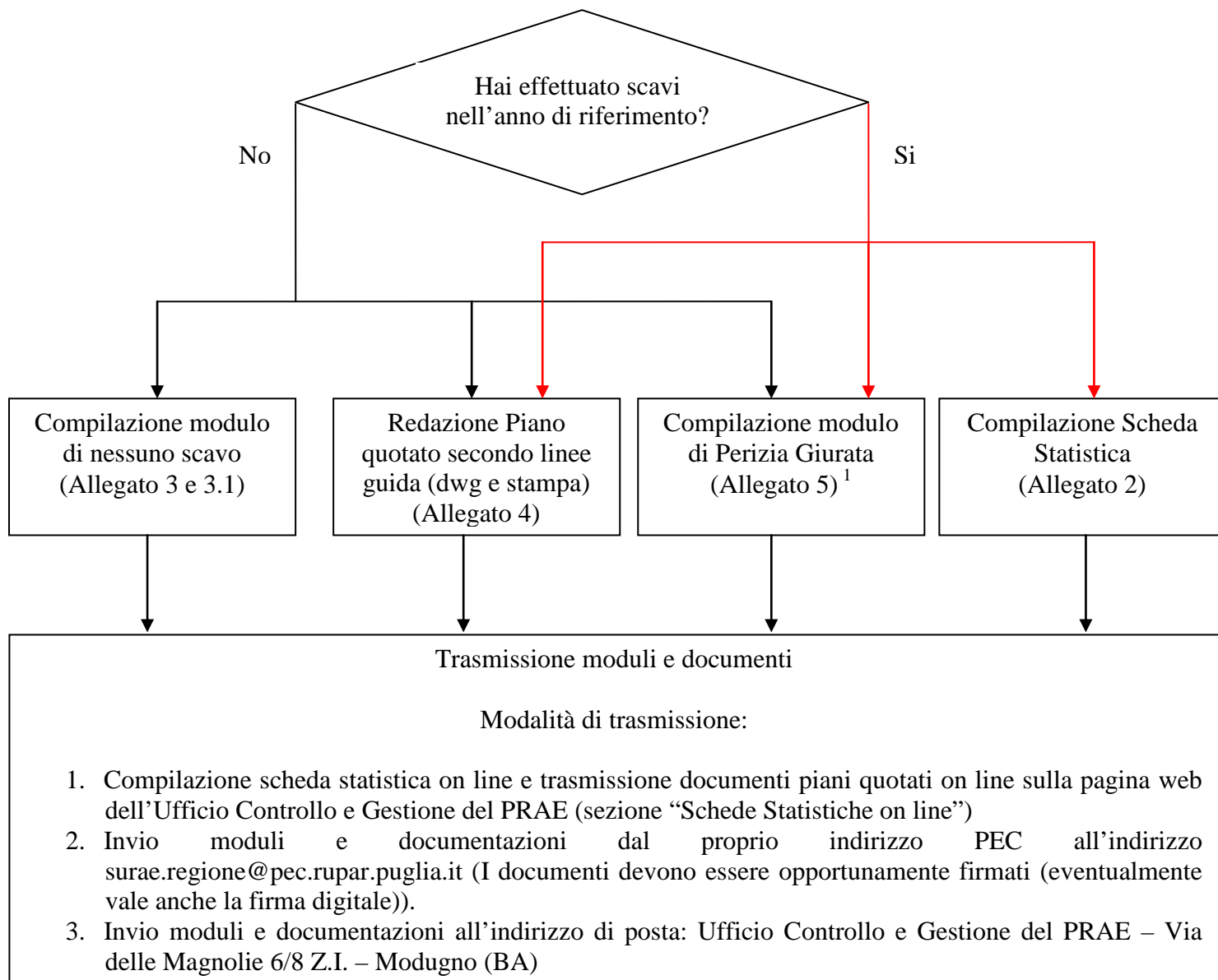
DOSSA FABIANA LUPARELLI



REGIONE PUGLIA

AREA POLITICHE PER LO SVILUPPO, IL LAVORO E L'INNOVAZIONE
SERVIZIO ATTIVITA' ECONOMICHE CONSUMATORI
UFFICIO CONTROLLO E GESTIONE DEL P.R.A.E.

ALLEGATO 1: SCHEMA PROCEDURALE TRASMISSIONE DATI



¹ Si fa presente che l'originale del presente atto deve essere conservato dal Direttore Responsabile, ai sensi dell'art.52 del D.P.R. n.128/59. La trasmissione all'Ufficio Controllo e Gestione del PRAE deve riguardare, quindi, una copia dell'atto

Indirizzo

Via della Magnolie, 6 – Z. I.
70026 **Modugno (BA)**

Info

Tel (BA): 080/5404326 – 4304 Fax: 080/5404325
Tel (BR): 0831544409 Fax:0831/544406
Tel.(FG):0881/706128 Fax:0881/706011
Tel.(LE):0832/373701 Fax:0832/373701-04
Tel.(TA):099/7307331 Fax:099/7307210-244
Mail-Certif:surae.regione@pec.rupar.puglia.it
Mail: surae@regione.puglia.it

Web:

<http://ecologia.regione.puglia.it> – Vai a Pagina Servizio Attività Estrattive



Regione Puglia

**Area Politiche per lo Sviluppo Economico, il Lavoro e l'Innovazione
Servizio Attività Economiche e Consumatori**

Ufficio Controllo e Gestione del PRAE
Via delle Magnolie, 6 - 70026 MODUGNO (BA) - Tel. 080/5404326 Fax. 080/5404325
surae.regione@pec.rupar.puglia.it

Il presente modello deve essere compilato in ogni sua parte

ALL.2 SCHEDA STATISTICA IN CASO DI SCAVI NELL'ANNO DI RIFERIMENTO

ANNO

20__

1. ANAGRAFICA CAVA	
Località della cava	NOTE
Prov <input type="checkbox"/> Bari <input type="checkbox"/> Brindisi <input type="checkbox"/> Foggia <input type="checkbox"/> Lecce <input type="checkbox"/> Taranto <input type="checkbox"/> BAT	
Comune (selezionare voce cliccando sul tasto sulla dx)	
Se più di un comune, specificare sotto	
FG. E PTC. (Es. FG. 56 PTC. 64 FG. 76 PTC. 23)	
Materiale estratto dalla cava <input type="checkbox"/> Argilla <input type="checkbox"/> Calcere da taglio <input type="checkbox"/> Calcarenite da taglio <input type="checkbox"/> Inerti alluvionali <input type="checkbox"/> Gesso <input type="checkbox"/> Calcere per inerti <input type="checkbox"/> Calcarenite per inerti <input type="checkbox"/> Conglomerati <input type="checkbox"/> Altro <input type="checkbox"/> Più di un materiale	
Se altro o più di un materiale, specificare	
Scadenza autorizzazione in corso	
2. ANAGRAFICA DITTA	
Nome Ditta	NOTE
Indirizzo Ditta	
Tel Ditta	
Fax	
E-mail Ditta	
PEC Ditta	
Nominativo Direttore di Cava	
3. OCCUPAZIONE	
<p>NOTE DI COMPILAZIONE GENERALE: Il personale da considerare DEVE ESSERE ESCLUSIVAMENTE QUELLO CHE HA OPERATO IN QUALCHE MANIERA ALL'INTERNO DELLA CAVA. In particolare, può includere il titolare/i dell'impresa partecipanti direttamente alla gestione dell'impresa stessa e i loro parenti o affini che prestano lavoro normale senza corrispettivo di una prefissata retribuzione contrattuale; per le cooperative si includeranno anche i soci che come corrispettivo dell'opera prestata non percepiscono una remunerazione regolata dai contratti di lavoro, ma un compenso proporzionato alla prestazione ed una quota degli utili dell'impresa. Tra i dirigenti ed impiegati devono essere compresi anche i capisquadra, gli addetti alla sorveglianza ed il personale adibito ai laboratori ed alle ricerche. Qualora uno o più di unità di personale presti la propria opera in più cave, considerare tale unità nella cava dove l'unità presta più ore di lavoro.</p>	
Numero Imprenditori della cava	NOTE
0	
Numero coadiuvanti della cava	
0	
Numero Dirigenti della cava	
0	
Numero impiegati della cava	
0	
Numero di operai ed apprendisti nella cava (Vedi Nota 1)	
0	

4. DATI ECONOMICI						
<p>NOTE DI COMPILAZIONE GENERALE:: Tali dati riguardano specificatamente l'attività della cava in esame e deve comprendere negli introiti, i ricavi derivanti dalla vendita dei prodotti derivanti dalle materie prime di cava, i costi di gestione della cava, gli utili al lordo delle imposte e gli utili al netto delle imposte. I dati possono essere ricavati dal Conto Economico del Bilancio dell'anno di riferimento. NEL CASO DI DITTE CON BILANCI NON TOTALMENTE AFFERENTI ALL'ATTIVITA' DI CAVA SI CHIEDE DI STIMARE I VALORI. NEL CASO DI DITTA CHE NON VENDE I PROPRI PRODOTTI O GLI UTILIZZA IN PROCESSI PRODUTTIVI CHE CON LE ATTIVITA' ESTRATTIVE NIENTE HANNO A CHE FARE (ES. PRODUZIONE ACCIAIO), SPECIFICARE SOLO I COSTI DI CAVA E INDICARE NELLE NOTE IL PERCHE' SI INDICANO SOLO I COSTI</p>						
Ricavi derivanti e connessi all'attività estrattiva della cava nell'anno	NOTE					
€ -						
Costi derivanti e connessi all'attività estrattiva della cava nell'anno						
€ -						
Utili lordi derivanti e connessi all'attività estrattiva della cava nell'anno						
€ -						
Utili netti derivanti e connessi all'attività estrattiva della cava nell'anno						
€ -						
Importo fideiussione per il recupero della cava						
€ -						
5. PRODUZIONI E VENDITE						
<p>NOTE DI COMPILAZIONE GENERALE: NEI M3 ESTRATTI NELL'ANNO DEVONO ESSERE CONSIDERATI ANCHE GLI SCARTI DI PRODUZIONE MA NON LE EVENTUALI ESPANSIONI DEI MATERIALI UNA VOLTA TRASFORMATO, CIO' COMPORTA CHE LA SOMMA DI TALI VALORI DEVE ESSERE PARI ALLA VOCE "SCAVI COMPLESSIVI DELL'ANNO - M3" (SEZ.8)</p>						
Materiale estratto dalla cava	m3 estratti nell'anno	di cui venduto nell'anno - m3 (Vedi Nota 2)	vendite complessive nell'anno - m3 (Vedi Nota 3)	Tariffa media del materiale - Euro/m3	Destinazione geografica del prodotto (Vedi Nota 4)	Concorrenti (vedi Nota 5)
1. Argilla	0	0	0	0	1.....% 2.....% 3.....%	<input type="checkbox"/> C <input type="checkbox"/> P <input type="checkbox"/> B <input type="checkbox"/> N <input type="checkbox"/> I N..... Specificare
2. Limo	0	0	0	0	1.....% 2.....% 3.....%	<input type="checkbox"/> C <input type="checkbox"/> P <input type="checkbox"/> B <input type="checkbox"/> N <input type="checkbox"/> I N..... Specificare
3. Gesso	0	0	0	0	1.....% 2.....% 3.....%	<input type="checkbox"/> C <input type="checkbox"/> P <input type="checkbox"/> B <input type="checkbox"/> N <input type="checkbox"/> I N..... Specificare
4. Biancone di Apricena	0	0	0	0	1.....% 2.....% 3.....%	<input type="checkbox"/> C <input type="checkbox"/> P <input type="checkbox"/> B <input type="checkbox"/> N <input type="checkbox"/> I N..... Specificare
5. Bronzetto di Apricena	0	0	0	0	1.....% 2.....% 3.....%	<input type="checkbox"/> C <input type="checkbox"/> P <input type="checkbox"/> B <input type="checkbox"/> N <input type="checkbox"/> I N..... Specificare
6. Filettato	0	0	0	0	1.....% 2.....% 3.....%	<input type="checkbox"/> C <input type="checkbox"/> P <input type="checkbox"/> B <input type="checkbox"/> N <input type="checkbox"/> I N..... Specificare
7. Filettato rosso classico	0	0	0	0	1.....% 2.....% 3.....%	<input type="checkbox"/> C <input type="checkbox"/> P <input type="checkbox"/> B <input type="checkbox"/> N <input type="checkbox"/> I N..... Specificare
8. Fiorito adriatico	0	0	0	0	1.....% 2.....% 3.....%	<input type="checkbox"/> C <input type="checkbox"/> P <input type="checkbox"/> B <input type="checkbox"/> N <input type="checkbox"/> I N..... Specificare
9. Moganato	0	0	0	0	1.....% 2.....% 3.....%	<input type="checkbox"/> C <input type="checkbox"/> P <input type="checkbox"/> B <input type="checkbox"/> N <input type="checkbox"/> I N..... Specificare
10. Ondagata	0	0	0	0	1.....% 2.....% 3.....%	<input type="checkbox"/> C <input type="checkbox"/> P <input type="checkbox"/> B <input type="checkbox"/> N <input type="checkbox"/> I N..... Specificare
11. Serpeggiante	0	0	0	0	1.....% 2.....% 3.....%	<input type="checkbox"/> C <input type="checkbox"/> P <input type="checkbox"/> B <input type="checkbox"/> N <input type="checkbox"/> I N..... Specificare
12. Serpeggiante classico	0	0	0	0	1.....% 2.....% 3.....%	<input type="checkbox"/> C <input type="checkbox"/> P <input type="checkbox"/> B <input type="checkbox"/> N <input type="checkbox"/> I N..... Specificare
13. Silvabella	0	0	0	0	1.....% 2.....% 3.....%	<input type="checkbox"/> C <input type="checkbox"/> P <input type="checkbox"/> B <input type="checkbox"/> N <input type="checkbox"/> I N..... Specificare
14. Visone	0	0	0	0	1.....% 2.....% 3.....%	<input type="checkbox"/> C <input type="checkbox"/> P <input type="checkbox"/> B <input type="checkbox"/> N <input type="checkbox"/> I N..... Specificare
15. Ambrato di Puglia	0	0	0	0	1.....% 2.....% 3.....%	<input type="checkbox"/> C <input type="checkbox"/> P <input type="checkbox"/> B <input type="checkbox"/> N <input type="checkbox"/> I N..... Specificare

16. Avorio di Puglia	0	0	0	0	1.....%..... 2.....%..... 3.....%.....	<input type="checkbox"/> C <input type="checkbox"/> Spec. <input type="checkbox"/> Sare <input type="checkbox"/> N <input type="checkbox"/> I N..... Specificare I.....
17. Biancone di Trani	0	0	0	0	1.....%..... 2.....%..... 3.....%.....	<input type="checkbox"/> C <input type="checkbox"/> Spec. <input type="checkbox"/> Sare <input type="checkbox"/> N <input type="checkbox"/> I N..... Specificare I.....
18. Bronzetto di Trani	0	0	0	0	1.....%..... 2.....%..... 3.....%.....	<input type="checkbox"/> C <input type="checkbox"/> Spec. <input type="checkbox"/> Sare <input type="checkbox"/> N <input type="checkbox"/> I N..... Specificare I.....
19. Cocciolato	0	0	0	0	1.....%..... 2.....%..... 3.....%.....	<input type="checkbox"/> C <input type="checkbox"/> Spec. <input type="checkbox"/> Sare <input type="checkbox"/> N <input type="checkbox"/> I N..... Specificare I.....
20. Cremamore	0	0	0	0	1.....%..... 2.....%..... 3.....%.....	<input type="checkbox"/> C <input type="checkbox"/> Spec. <input type="checkbox"/> Sare <input type="checkbox"/> N <input type="checkbox"/> I N..... Specificare I.....
21. Fiorito di Trani	0	0	0	0	1.....%..... 2.....%..... 3.....%.....	<input type="checkbox"/> C <input type="checkbox"/> Spec. <input type="checkbox"/> Sare <input type="checkbox"/> N <input type="checkbox"/> I N..... Specificare I.....
22. Melange, Melograno	0	0	0	0	1.....%..... 2.....%..... 3.....%.....	<input type="checkbox"/> C <input type="checkbox"/> Spec. <input type="checkbox"/> Sare <input type="checkbox"/> N <input type="checkbox"/> I N..... Specificare I.....
23. Giallo Antico, Etrusco	0	0	0	0	1.....%..... 2.....%..... 3.....%.....	<input type="checkbox"/> C <input type="checkbox"/> Spec. <input type="checkbox"/> Sare <input type="checkbox"/> N <input type="checkbox"/> I N..... Specificare I.....
24. Morato, Moresco	0	0	0	0	1.....%..... 2.....%..... 3.....%.....	<input type="checkbox"/> C <input type="checkbox"/> Spec. <input type="checkbox"/> Sare <input type="checkbox"/> N <input type="checkbox"/> I N..... Specificare I.....
25. Perlato di Bisceglie	0	0	0	0	1.....%..... 2.....%..... 3.....%.....	<input type="checkbox"/> C <input type="checkbox"/> Spec. <input type="checkbox"/> Sare <input type="checkbox"/> N <input type="checkbox"/> I N..... Specificare I.....
26. Perlato Svevo	0	0	0	0	1.....%..... 2.....%..... 3.....%.....	<input type="checkbox"/> C <input type="checkbox"/> Spec. <input type="checkbox"/> Sare <input type="checkbox"/> N <input type="checkbox"/> I N..... Specificare I.....
27. Serpeggiante Trani KF	0	0	0	0	1.....%..... 2.....%..... 3.....%.....	<input type="checkbox"/> C <input type="checkbox"/> Spec. <input type="checkbox"/> Sare <input type="checkbox"/> N <input type="checkbox"/> I N..... Specificare I.....
28. Carparo	0	0	0	0	1.....%..... 2.....%..... 3.....%.....	<input type="checkbox"/> C <input type="checkbox"/> Spec. <input type="checkbox"/> Sare <input type="checkbox"/> N <input type="checkbox"/> I N..... Specificare I.....
29. Pietra Leccese	0	0	0	0	1.....%..... 2.....%..... 3.....%.....	<input type="checkbox"/> C <input type="checkbox"/> Spec. <input type="checkbox"/> Sare <input type="checkbox"/> N <input type="checkbox"/> I N..... Specificare I.....
30. Filettato Rosso Jonico	0	0	0	0	1.....%..... 2.....%..... 3.....%.....	<input type="checkbox"/> C <input type="checkbox"/> Spec. <input type="checkbox"/> Sare <input type="checkbox"/> N <input type="checkbox"/> I N..... Specificare I.....
31. Bianco di Ostuni	0	0	0	0	1.....%..... 2.....%..... 3.....%.....	<input type="checkbox"/> C <input type="checkbox"/> Spec. <input type="checkbox"/> Sare <input type="checkbox"/> N <input type="checkbox"/> I N..... Specificare I.....
32. Torba	0	0	0	0	1.....%..... 2.....%..... 3.....%.....	<input type="checkbox"/> C <input type="checkbox"/> Spec. <input type="checkbox"/> Sare <input type="checkbox"/> N <input type="checkbox"/> I N..... Specificare I.....
33. Inerti calcarenitici	0	0	0	0	1.....%..... 2.....%..... 3.....%.....	<input type="checkbox"/> C <input type="checkbox"/> Spec. <input type="checkbox"/> Sare <input type="checkbox"/> N <input type="checkbox"/> I N..... Specificare I.....
34. Inerti calcarei	0	0	0	0	1.....%..... 2.....%..... 3.....%.....	<input type="checkbox"/> C <input type="checkbox"/> Spec. <input type="checkbox"/> Sare <input type="checkbox"/> N <input type="checkbox"/> I N..... Specificare I.....
35. Inerti silicei	0	0	0	0	1.....%..... 2.....%..... 3.....%.....	<input type="checkbox"/> C <input type="checkbox"/> Spec. <input type="checkbox"/> Sare <input type="checkbox"/> N <input type="checkbox"/> I N..... Specificare I.....
36. Altro Specificare	0	0	0	0	1.....%..... 2.....%..... 3.....%.....	<input type="checkbox"/> C <input type="checkbox"/> Spec. <input type="checkbox"/> Sare <input type="checkbox"/> N <input type="checkbox"/> I N..... Specificare I.....

La trasformazione del materiale viene effettuata direttamente in cava? (Sì/No)						
NOTE DI COMPILAZIONE GENERALE: Gli utilizzi riguardano ESCLUSIVAMENTE IL MATERIALE ESTRATTO NELL'ANNO DI RIFERIMENTO e devono comprendere anche le espansioni del materiale una volta trasformato.						
Produzione (specificare codice materiale affianco a m ³ - Es. si estrae "Serpeggiante" e "Limo". I Codici dei materiali (dalla domanda precedente) sono in tal caso 11 e 2. Inserire nella prima colonna sottostante "m ³ (2)" e nella seconda "m ³ (14)" e specificare il quantitativo degli utilizzi per ciascun materiale.						
Utilizzo materiale estratto dalla cava nell'anno	m³ ()	m³ ()	m³ ()	m³ ()	m³ ()	Note
Per laterizi	0	0	0	0	0	
Per argilla espansa	0	0	0	0	0	
Per terre refrattarie ad usi speciali	0	0	0	0	0	
Per l'industria del cemento e/o della calce	0	0	0	0	0	
Per usi industriali	0	0	0	0	0	
Usi da fonderia (sabbie silicee)	0	0	0	0	0	
Macinati per usi industriali (sabbie silicee)	0	0	0	0	0	
Per edilizia (malto, intonaco)	0	0	0	0	0	
Per conglomerati cementizi	0	0	0	0	0	
Per conglomerati bituminosi	0	0	0	0	0	
Per blocchi di scogliera	0	0	0	0	0	
Per pietrisco siliceo	0	0	0	0	0	
Per altri usi	0	0	0	0	0	
In pezzame per cuocere (gesso)	0	0	0	0	0	
Blocchi per telaio	0	0	0	0	0	
Blocchi per fresa	0	0	0	0	0	
Lastra a spacco naturale	0	0	0	0	0	
Tout venant calcareo	0	0	0	0	0	
Sabbia silicea	0	0	0	0	0	
Ghiaia silicea	0	0	0	0	0	
Pietrisco calcareo	0	0	0	0	0	
Tout-venant siliceo	0	0	0	0	0	
Stabilizzanti	0	0	0	0	0	
Per muratura tamponamento	0	0	0	0	0	
Per pietra ornamentale	0	0	0	0	0	
Lastre per pavimentazione solare	0	0	0	0	0	
Torba	0	0	0	0	0	
Sabbia calcarea	0	0	0	0	0	
Per recupero della cava	0	0	0	0	0	
Per altri usi Specificare.....	0	0	0	0	0	
6. GIACIMENTO						
NOTE DI COMPILAZIONE GENERALE: Tali valori devono corrispondere allo stato dell'arte al 31/12 di ciascun anno						
Superficie autorizzata (m2)						0
Superficie già scavata (m2)						0
Volume estratto (mc) Vedi nota 6						0
Volume rimanente (mc)						0
7. CONSUMO MATERIALI VARI - FONTI ENERGETICHE - MACCHINE ED IMPIANTI						
NOTE DI COMPILAZIONE GENERALE: Nel caso le macchine o gli impianti operino in più cave , indicarli solo una volta nell'unità estrattiva prevalente						
Materiali per abbattimento			Quantità (vedi Nota 7)			
Esplosivi I categoria - Kg						0
Esplosivi II categoria - Kg						0
Detonatori elettrici - N°						0
Detonatori NONEL - N°						0
Detonatori normali - N°						0
Miccia detonante - m						0
Filo elicoidale - m						0
Fioretti N°						0
Aste di perforazione - m						0
Acqua m ³						0
Fonti energetiche			Quantità (vedi Nota 7)			
Olio combustibile - litri						0
Gasolio (per trazione ad uso industriale) - litri						0
Gasolio per gruppi elettrogeni - litri						0
Altri combustibili - litri						0
Energia elettrica acquistata - Kwh						0
Energia elettrica autoprodotta - Kwh						0
Energia elettrica da fonti rinnovabili - Kwh						0
Motori elettrici - N°						0
Altri motori - N°						0
Macchine ed impianti per escavazione e coltivazione			N° macchine			
Escavatori meccanici gommati						0
Escavatori meccanici cingolati						0
Bulldozers						0
Benne mordenti						0
Drag lines						0
Pale meccaniche gommate						0
Pale meccaniche cingolate						0
Pompe a suzione						0
Pompe per abbattimento						0

Macchine per filo elicoidale					0
Compressori					0
Macchine perforatrici					0
Macchine ed impianti per carico sollevamento e trasporto interno					N° macchine
Derricks					0
Camion fino a 33 t					0
Camion oltre 33 t					0
Macchine ed impianti per lavorazione	N impianti fissi	N impianti mobili	Potenza installata (Kw)	Potenzialità (t/h)	NOTE
Lavaggio	0	0	0	0	
Classificazione	0	0	0	0	
Frantoi primari	0	0	0	0	
Frantoi secondari	0	0	0	0	
Frantumazione -mulini	0	0	0	0	
Pompe (vedi Nota 8)	0	0	0	0	
Compressori	0	0	0	0	
Nastro trasportatore	N	Metri lineari	Potenza installata (Kw)		
	0	0	0		
Altri impianti	N		Potenza installata (Kw)		
Gruppi elettrogeni	0		0		
Impianti da fonti rinnovabili	0				
8. SCAVI E VENDITE DELL'ANNO					
Scavi Complessivi dell'anno - m3 (Vedi Nota 9)	NOTE				
Di cui venduto - m3 (Vedi Nota 10)					
Materiale venduto complessivamente nel corso dell'anno - m3 (vedi Nota 11)					
	0.0				
Materiale non venduto per utilizzi interni alla cava - m3 (es. opere murarie interne in cava, fabbricati realizzati in cava etc.) (Vedi Nota 12)					
	0.0				
Materiale non venduto per utilizzi in processi produttivi, esterni alla cava, effettuati dalla stessa ditta (Es. Cementifici, Acciaierie etc.) - m3					
	0.0				
Concessioni gratuite ad altre ditte (es. per lavori svolti in cava) - m3					
	0.0				
Destinazione del materiale venduto complessivamente (vedi Nota 8)	%				
Industria delle costruzioni residenziali	0.0%				
Industria delle costruzioni non residenziali	0.0%				
Opere pubbliche	0.0%				
Infrastrutture di trasporto	0.0%				
Sistemi idraulici, consolidamenti, disinquinamenti delle acque	0.0%				
Consumi per le attività industriali	0.0%				
Opere di intervento in ambito agrario	0.0%				
Manutenzione strade	0.0%				
9. SCARTI DI PRODUZIONE					
NOTE DI COMPILAZIONE GENERALE: In tale voce DEVONO ESSERE INSERITI GLI SCARTI DI PRODUZIONE DELL'ESTRATTO DELL'ANNO. NEGLI SCARTI NON DEVONO ESSERE INCLUSI QUEI MATERIALI CHE SARANNO O SONO STATI OGGETTO DI VENDITA O UTILIZZO NEI DIVERSI PROCESSI PRODUTTIVI AZIENDALI (principale utilizzo: recupero di cava).					
Scarti di produzione dell'anno - m3	NOTE				
	0.0				
di cui Terra - m3					
	0.0				
di cui Cappellaccio - m3					
	0.0				
Atra Tipologia di scarti - m3					
	0.0				
Specificare altra tipologia di scarti					
10. STOCCAGGIO MATERIALI					
NOTE DI COMPILAZIONE GENERALE: Materiale presente in stoccaggio temporaneo in cava al 31/12 dell'anno di rilevazione (scavi dell'anno di rilevazione e degli altri anni)					
Materiale sistemato in stoccaggio temporaneo - m ³ (Vedi Nota 13)	NOTE				
	0.0				

Tipo di materiale stoccato	
G - Terra - %	0.0%
H - Rifiuti di estrazione (vedi Nota 14) - %	0.0%
I - Altro - %	0.0%
Specificare Altro	
N.B. La somma delle voci indicate con G,H,I deve essere uguale a 100	
Classificazione materiale nel piano di gestione dei rifiuti (ex art.5 D.lgs.117/08) (vedi Nota 9)	
L - Pericoloso - %	0.0%
M - Pericoloso, generato in modo imprevisto - %	0.0%
N - Non pericoloso, inerte - %	0.0%
O - Non pericoloso, generato in modo imprevista - %	0.0%
N.B. La somma delle voci indicate con L,M,N,O deve essere uguale a 100	
Uso finale materiale	
P - Vendita - %	0.0%
Q - Uso interno alla cava - %	0.0%
R - Destinato alla discarica - %	0.0%
S - Destinato al recupero della cava - %	0.0%
T - Altra destinazione - %	0.0%
Specificare altra destinazione	0.0%
N.B. La somma delle voci indicate con P,Q,R,S,T deve essere uguale a 100	
Durata dello stoccaggio	
U - <= 6 mesi - %	0.0%
V - Tra 6 mesi ed un anno - %	0.0%
X - Tra 1 anno e 3 anni - %	0.0%
Z - > di 3 anni - %	0.0%
N.B. La somma delle voci indicate con U,V,X,Z deve essere uguale a 100	
Si sono mai verificati crolli dei cumuli di materiale stoccato? Se si in che anno?	NOTE
<input type="checkbox"/> Si <input type="checkbox"/> No Anno _____	
Il crollo ha provocato danni a cose e/o persone?	
<input type="checkbox"/> Si <input type="checkbox"/> No	
Descrivere brevemente la causa del crollo e le modalità di rimozione del materiale crollato	

11. INCIDENTI ALL'INTERNO DELLA CAVA

NOTE DI COMPILAZIONE GENERALE: Inserire anche gli infortuni relativi ad operai o apprendisti delle società appaltatrici avvenuti all'interno della cava

Causa degli infortuni	N Morti	N Feriti	Breve descrizione incidenti più rilevanti
Franamento e distacco di roccia	0	0	
Caduta, scivolamenti, circolazione e movimento del personale	0	0	
Trasporto e manovra di blocchi	0	0	
Mezzi di trasporto e mezzi di escavazione meccanica	0	0	
Impiego macchine, maneggio di utensili e attrezzi	0	0	
Folgorazione per corrente elettrica	0	0	
Esplosivi	0	0	
Cause diverse	0	0	

Si dichiara che la presente dichiarazione è completa e veritiera

Data

Firma legale rappresentante ditta

NOTE PARTICOLARI DI COMPILAZIONE

- Nota 1:** Gli operai e gli apprendisti devono comprendere tutti quelli appartenenti alle varie categorie (specializzati, qualificati, comuni e manovali) iscritti nel libro matricola.
- Nota 2:** Indicare quanto del materiale estratto nell'anno è stato venduto nello stesso anno
- Nota 3.:** Comprende sia la vendita del materiale estratto nel corso dell'anno, sia la vendita del materiale in magazzino estratto negli anni precedenti a quello di rilevazione
- Nota 4:** Indicare le tre principali destinazioni dei prodotti (es. cementeria di Trani, Abruzzo, Comune di Ostuni e le relative % di destinazione dei prodotti. Se, ad esempio, il 40% del prodotto ha come destinazione Ostuni, indicare Ostuni e 40 nella casella %)
- Nota 5:** Indicare se i concorrenti per il prodotto sono 1. Comunali (codice: C) 2. Provinciali (codice: P) 3. Regionali (codice: R) 4. Nazionali (codice: N) 5. Internazionali (codice: I) Sono valide anche più risposte. Indicare il dettaglio geografico in caso di concorrenti nazionali e internazionali (Es. Toscana - Cina etc.)
- Nota 6:** Tale valore deve essere pari all'intero volume scavato in cava dall'inizio dell'autorizzazione (es. autorizzazione 2010 - anno di rilevazione 2012: Valore: Volume estratto 2010 + Volume estratto 2011 + Volume estratto 2012)
- Nota 7.:** Devono essere indicate le quantità dei materiali effettivamente impiegati nell'anno, sia acquistati che prelevati dalle giacenze di magazzino
- Nota 8:** Indicare soltanto le pompe utilizzate nelle fasi di lavorazione non includendo quindi le pompe utilizzate nelle altre fasi (pompe a suzione e per l'abbattimento)
- Nota 9.:** Indicare quanto complessivamente è stato estratto nell'anno. Si tratta dello scavo al lordo degli scarti, terra, cappellaccio ma non deve comprendere le espansioni del materiale una volta che viene trasformato per i diversi utilizzi.
- Nota10:** Inserire i m3 di materiale estratto venduto nel corso dell'anno della scheda (es. se 10.000 m3 è il volume estratto nel corso dell'anno e di questi si sono venduti 8.000 m3 inserire 8000)
- Nota 11:** Tale valore deve essere pari alla somma dei valori indicati nella sez. 5 (alla voce "vendite complessive nell'anno - m3)
- Nota 12:** NON DEVE ESSERE COMPRESA IN TALE VOCE IL MATERIALE TRASFORMATO PRIMARIAMENTE IN CAVA CHE POI VERRA' VENDUTO
- Nota 13:** La somma delle voci in basso deve essere pari al 100%
- Nota 14:** Se il materiale è destinato alla vendita o al recupero di cava o a concessione gratuita o all'utilizzo in vari processi produttivi non può essere considerato rifiuto



REGIONE PUGLIA

AREA POLITICHE PER LO SVILUPPO, IL LAVORO E L'INNOVAZIONE
SERVIZIO ATTIVITA' ECONOMICHE CONSUMATORI
UFFICIO CONTROLLO E GESTIONE DEL P.R.A.E.

ALL.3 MODULO "NESSUNO SCAVO EFFETTUATO NELL'ANNO"

Con la presente il sottoscritto (Nome e Cognome) nato a
(Città) il(Data di nascita)

Residente in.....(Via)
N°.....Città.....CAP.....

legale rappresentante della ditta (Nome della ditta) autorizzata ad effettuare
attività estrattive nella seguente area:

COD CAVA (Es. C_BA_325)		
Comune	FG. E PTC.	
Comune	FG. E PTC.	
Comune	FG. E PTC.	

Dichiara che non sono stati effettuati scavi, nell'area suddetta, nell'anno
Contestualmente dichiara i seguenti dati per l'anno di cui sopra (Allegato 3.1) e trasmette il Piano
quotato realizzato secondo quanto indicato dalle linee guida sui piani quotati (Allegato 4) con
relativa Perizia Giurata (Allegato 5).

Data

Firma Legale Rappresentante Ditta

Indirizzo

Via della Magnolie, 6 – Z. I.
70026 **Modugno (BA)**

Info

Tel (BA): 080/5404326 – 4304 Fax: 080/5404325
Tel (BR): 0831544409 Fax:0831/544406
Tel.(FG):0881/706128 Fax:0881/706011
Tel.(LE):0832/373701 Fax:0832/373701-04
Tel.(TA):099/7307331 Fax:099/7307210-244
Mail-Certif:surae.regione@pec.rupar.puglia.it
Mail: surae@regione.puglia.it

Web:

<http://ecologia.regione.puglia.it> – Vai a Pagina
Servizio Attività Estrattive



Regione Puglia

Area Politiche per lo Sviluppo Economico, il Lavoro e l'Innovazione
Servizio Attività Economiche e Consumatori

Ufficio Controllo e Gestione del PRAE
Via delle Magnolie, 6 - 70026 MODUGNO (BA) - Tel. 080/5404326 Fax. 080/5404325
surae.regione@pec.rupar.puglia.it

Il presente modello deve essere compilato in ogni sua parte

ALL.3.1 SCHEDA STATISTICA IN CASO DI NESSUNO SCAVO NELL'ANNO DI RIFERIMENTO

ANNO

20__

1. ANAGRAFICA CAVA	
Località della cava	NOTE
Prov <input type="checkbox"/> Bari <input type="checkbox"/> Brindisi <input type="checkbox"/> Foggia <input type="checkbox"/> Lecce <input type="checkbox"/> Taranto <input type="checkbox"/> BAT	
Comune (selezionare voce cliccando sul tasto sulla dx)	
Se più di un comune, specificare sotto	
FG. E PTC. (Es. FG. 56 PTC. 64 FG. 76 PTC. 23)	
Materiale estratto dalla cava <input type="checkbox"/> Argilla <input type="checkbox"/> Calcare da taglio <input type="checkbox"/> Calcarente da taglio <input type="checkbox"/> Conglomerati <input type="checkbox"/> Inerti alluvionali <input type="checkbox"/> Altro <input type="checkbox"/> Calcare per inerti <input type="checkbox"/> Calcarente per inerti <input type="checkbox"/> Gesso <input type="checkbox"/> Più di un materiale	
Se altro o più di un materiale, specificare	
Scadenza autorizzazione in corso	
2. ANAGRAFICA DITTA	
Nome Ditta	NOTE
Indirizzo Ditta	
Tel Ditta	
Fax	
E-mail Ditta	
PEC Ditta	
Nominativo Direttore di Cava	
3. OCCUPAZIONE	
<p>NOTE DI COMPILAZIONE GENERALE: in tale sezione deve essere compreso quel personale che nonostante non siano stati effettuati scavi, è stato, nell'anno di riferimento, comunque impegnato in cava (es. impiegati con mansioni commerciali per la vendita del prodotto estratto nell'anno, operai impegnati nella trasformazione interna del materiale di cava estratto nell'anno precedente, operai impegnati nel trasporto del materiale, custodi etc.). Il personale da considerare DEVE ESSERE ESCLUSIVAMENTE QUELLO CHE HA OPERATO IN QUALCHE MANIERA ALL'INTERNO DELLA CAVA. In particolare, può includere il titolare/i dell'impresa partecipanti direttamente alla gestione dell'impresa stessa e i loro parenti o affini che prestano lavoro normale senza corrispettivo di una prefissata retribuzione contrattuale; per le cooperative si includeranno anche i soci che come corrispettivo dell'opera prestata non percepiscono una remunerazione regolata dai contratti di lavoro, ma un compenso proporzionato alla prestazione ed una quota degli utili dell'impresa. Tra i dirigenti ed impiegati devono essere compresi anche i capisquadra, gli addetti alla sorveglianza ed il personale adibito ai laboratori ed alle ricerche. Qualora uno o più di unità di personale presti la propria opera in più cave, considerare tale unità nella cava dove l'unità presta più ore di lavoro.</p>	
Numero Imprenditori della cava	NOTE
0	
Numero coadiuvanti della cava	
0	
Numero Dirigenti della cava	
0	
Numero impiegati della cava	
0	
Numero di operai ed apprendisti nella cava (Vedi Nota 1)	
0	

4. DATI ECONOMICI

NOTE DI COMPILAZIONE GENERALE: Tali dati riguardano specificatamente l'attività della cava in esame e deve comprendere negli introiti, i ricavi derivanti dalla vendita dei prodotti derivanti dalle materie prime di cava, i costi di gestione della cava, gli utili al lordo delle imposte e gli utili al netto delle imposte. I dati possono essere ricavati dal Conto Economico del Bilancio dell'anno di riferimento. **NEL CASO DI DITTE CON BILANCI NON TOTALMENTE AFFERENTI ALL'ATTIVITA' DI CAVA SI CHIEDE DI STIMARE I VALORI. NEL CASO DI DITTA CHE NON VENDE I PROPRI PRODOTTI O GLI UTILIZZA IN PROCESSI PRODUTTIVI CHE CON LE ATTIVITA' ESTRATTIVE NIENNO HANNO A CHE FARE (ES. PRODUZIONE ACCIAIO), SPECIFICARE SOLO I COSTI DI CAVA E INDICARE NELLE NOTE IL PERCHE' SI INDICANO SOLO I COSTI**

Ricavi derivanti e connessi all'attività estrattiva della cava nell'anno	NOTE
€ -	
Costi derivanti e connessi all'attività estrattiva della cava nell'anno	
€ -	
Utili lordi derivanti e connessi all'attività estrattiva della cava nell'anno	
€ -	
Utili netti derivanti e connessi all'attività estrattiva della cava nell'anno	
€ -	
Importo fideiussione per il recupero della cava	
€ -	

5. VENDITE

Materiale estratto dalla cava	vendite complessive nell'anno - m3	Tariffa media del materiale - Euro/m3	Destinazione geografica del prodotto (Vedi Nota 2)	Concorrenti (vedi Nota 3)
1. Argilla	0	0	1..... % 2..... % 3..... %	<input type="checkbox"/> C <input type="checkbox"/> R <input type="checkbox"/> N <input type="checkbox"/> I N..... Specificare
2. Limo	0	0	1..... % 2..... % 3..... %	<input type="checkbox"/> C <input type="checkbox"/> R <input type="checkbox"/> N <input type="checkbox"/> I N..... Specificare
3. Gesso	0	0	1..... % 2..... % 3..... %	<input type="checkbox"/> C <input type="checkbox"/> R <input type="checkbox"/> N <input type="checkbox"/> I N..... Specificare
4. Biancone di Apricena	0	0	1..... % 2..... % 3..... %	<input type="checkbox"/> C <input type="checkbox"/> R <input type="checkbox"/> N <input type="checkbox"/> I N..... Specificare
5. Bronzetto di Apricena	0	0	1..... % 2..... % 3..... %	<input type="checkbox"/> C <input type="checkbox"/> R <input type="checkbox"/> N <input type="checkbox"/> I N..... Specificare
6. Filettato	0	0	1..... % 2..... % 3..... %	<input type="checkbox"/> C <input type="checkbox"/> R <input type="checkbox"/> N <input type="checkbox"/> I N..... Specificare
7. Filettato rosso classico	0	0	1..... % 2..... % 3..... %	<input type="checkbox"/> C <input type="checkbox"/> R <input type="checkbox"/> N <input type="checkbox"/> I N..... Specificare
8. Fiorito adriatico	0	0	1..... % 2..... % 3..... %	<input type="checkbox"/> C <input type="checkbox"/> R <input type="checkbox"/> N <input type="checkbox"/> I N..... Specificare
9. Moganato	0	0	1..... % 2..... % 3..... %	<input type="checkbox"/> C <input type="checkbox"/> R <input type="checkbox"/> N <input type="checkbox"/> I N..... Specificare
10. Ondagata	0	0	1..... % 2..... % 3..... %	<input type="checkbox"/> C <input type="checkbox"/> R <input type="checkbox"/> N <input type="checkbox"/> I N..... Specificare
11. Serpeggiante	0	0	1..... % 2..... % 3..... %	<input type="checkbox"/> C <input type="checkbox"/> R <input type="checkbox"/> N <input type="checkbox"/> I N..... Specificare
12. Serpeggiante classico	0	0	1..... % 2..... % 3..... %	<input type="checkbox"/> C <input type="checkbox"/> R <input type="checkbox"/> N <input type="checkbox"/> I N..... Specificare
13. Silvabella	0	0	1..... % 2..... % 3..... %	<input type="checkbox"/> C <input type="checkbox"/> R <input type="checkbox"/> N <input type="checkbox"/> I N..... Specificare
14. Visone	0	0	1..... % 2..... % 3..... %	<input type="checkbox"/> C <input type="checkbox"/> R <input type="checkbox"/> N <input type="checkbox"/> I N..... Specificare
15. Ambrato di Puglia	0	0	1..... % 2..... % 3..... %	<input type="checkbox"/> C <input type="checkbox"/> R <input type="checkbox"/> N <input type="checkbox"/> I N..... Specificare
16. Avorio di Puglia	0	0	1..... % 2..... % 3..... %	<input type="checkbox"/> C <input type="checkbox"/> R <input type="checkbox"/> N <input type="checkbox"/> I N..... Specificare

17. Biancone di Trani	0	0	1..... % 2..... % 3..... %	<input type="checkbox"/> C <input type="checkbox"/> Spec. <input type="checkbox"/> Car. <input type="checkbox"/> N <input type="checkbox"/> I N..... Specificare I.....
18. Bronzetto di Trani	0	0	1..... % 2..... % 3..... %	<input type="checkbox"/> C <input type="checkbox"/> Spec. <input type="checkbox"/> Car. <input type="checkbox"/> N <input type="checkbox"/> I N..... Specificare I.....
19. Cocciolato	0	0	1..... % 2..... % 3..... %	<input type="checkbox"/> C <input type="checkbox"/> Spec. <input type="checkbox"/> Car. <input type="checkbox"/> N <input type="checkbox"/> I N..... Specificare I.....
20. Cremamore	0	0	1..... % 2..... % 3..... %	<input type="checkbox"/> C <input type="checkbox"/> Spec. <input type="checkbox"/> Car. <input type="checkbox"/> N <input type="checkbox"/> I N..... Specificare I.....
21. Fiorito di Trani	0	0	1..... % 2..... % 3..... %	<input type="checkbox"/> C <input type="checkbox"/> Spec. <input type="checkbox"/> Car. <input type="checkbox"/> N <input type="checkbox"/> I N..... Specificare I.....
22. Melange, Melograno	0	0	1..... % 2..... % 3..... %	<input type="checkbox"/> C <input type="checkbox"/> Spec. <input type="checkbox"/> Car. <input type="checkbox"/> N <input type="checkbox"/> I N..... Specificare I.....
23. Giallo Antico, Etrusco	0	0	1..... % 2..... % 3..... %	<input type="checkbox"/> C <input type="checkbox"/> Spec. <input type="checkbox"/> Car. <input type="checkbox"/> N <input type="checkbox"/> I N..... Specificare I.....
24. Morato, Moresco	0	0	1..... % 2..... % 3..... %	<input type="checkbox"/> C <input type="checkbox"/> Spec. <input type="checkbox"/> Car. <input type="checkbox"/> N <input type="checkbox"/> I N..... Specificare I.....
25. Perlato di Bisceglie	0	0	1..... % 2..... % 3..... %	<input type="checkbox"/> C <input type="checkbox"/> Spec. <input type="checkbox"/> Car. <input type="checkbox"/> N <input type="checkbox"/> I N..... Specificare I.....
26. Perlato Svevo	0	0	1..... % 2..... % 3..... %	<input type="checkbox"/> C <input type="checkbox"/> Spec. <input type="checkbox"/> Car. <input type="checkbox"/> N <input type="checkbox"/> I N..... Specificare I.....
27. Serpeggiante Trani KF	0	0	1..... % 2..... % 3..... %	<input type="checkbox"/> C <input type="checkbox"/> Spec. <input type="checkbox"/> Car. <input type="checkbox"/> N <input type="checkbox"/> I N..... Specificare I.....
28. Carparo	0	0	1..... % 2..... % 3..... %	<input type="checkbox"/> C <input type="checkbox"/> Spec. <input type="checkbox"/> Car. <input type="checkbox"/> N <input type="checkbox"/> I N..... Specificare I.....
29. Pietra Leccese	0	0	1..... % 2..... % 3..... %	<input type="checkbox"/> C <input type="checkbox"/> Spec. <input type="checkbox"/> Car. <input type="checkbox"/> N <input type="checkbox"/> I N..... Specificare I.....
30. Filettato Rosso Jonico	0	0	1..... % 2..... % 3..... %	<input type="checkbox"/> C <input type="checkbox"/> Spec. <input type="checkbox"/> Car. <input type="checkbox"/> N <input type="checkbox"/> I N..... Specificare I.....
31. Bianco di Ostuni	0	0	1..... % 2..... % 3..... %	<input type="checkbox"/> C <input type="checkbox"/> Spec. <input type="checkbox"/> Car. <input type="checkbox"/> N <input type="checkbox"/> I N..... Specificare I.....
32. Torba	0	0	1..... % 2..... % 3..... %	<input type="checkbox"/> C <input type="checkbox"/> Spec. <input type="checkbox"/> Car. <input type="checkbox"/> N <input type="checkbox"/> I N..... Specificare I.....
33. Inerti calcarenitici	0	0	1..... % 2..... % 3..... %	<input type="checkbox"/> C <input type="checkbox"/> Spec. <input type="checkbox"/> Car. <input type="checkbox"/> N <input type="checkbox"/> I N..... Specificare I.....
34. Inerti calcarei	0	0	1..... % 2..... % 3..... %	<input type="checkbox"/> C <input type="checkbox"/> Spec. <input type="checkbox"/> Car. <input type="checkbox"/> N <input type="checkbox"/> I N..... Specificare I.....
35. Inerti silicei	0	0	1..... % 2..... % 3..... %	<input type="checkbox"/> C <input type="checkbox"/> Spec. <input type="checkbox"/> Car. <input type="checkbox"/> N <input type="checkbox"/> I N..... Specificare I.....
36. Altro Specificare	0	0	1..... % 2..... % 3..... %	<input type="checkbox"/> C <input type="checkbox"/> Spec. <input type="checkbox"/> Car. <input type="checkbox"/> N <input type="checkbox"/> I N..... Specificare I.....
La trasformazione del materiale viene effettuata direttamente in cava? (Si/No)				

6. GIACIMENTO						
NOTE DI COMPILAZIONE GENERALE: Tali valori devono corrispondere allo stato dell'arte al 31/12 di ciascun anno						
Superficie autorizzata (m2)	0					
Superficie già scavata (m2)	0					
Volume estratto (mc) Vedi nota 4	0					
Volume rimanente (mc)	0					
7. MACCHINE ED IMPIANTI						
NOTE DI COMPILAZIONE GENERALE: Nel caso le macchine o gli impianti operino in più cave, indicarli solo una volta nell'unità estrattiva prevalente						
Macchine ed impianti per escavazione e coltivazione			N° macchine			
Escavatori meccanici gommati	0					
Escavatori meccanici cingolati	0					
Bulldozers	0					
Benne mordenti	0					
Drag lines	0					
Pale meccaniche gommate	0					
Pale meccaniche cingolate	0					
Pompe a suzione	0					
Pompe per abbattimento	0					
Macchine per filo elicoidale	0					
Compressori	0					
Macchine perforatrici	0					
Macchine ed impianti per carico sollevamento e trasporto interno			N° macchine			
Derricks	0					
Camion fino a 33 t	0					
Camion oltre 33 t	0					
Macchine ed impianti per lavorazione		N impianti fissi	N impianti mobili	Potenza installata (Kw)	Potenzialità (t/h)	NOTE
Lavaggio	0	0	0	0		
Classificazione	0	0	0	0		
Frantoi primari	0	0	0	0		
Frantoi secondari	0	0	0	0		
Frantumazione -mulini	0	0	0	0		
Pompe (vedi Nota 5)	0	0	0	0		
Compressori	0	0	0	0		
Nastro trasportatore		N	Metri lineari	Potenza installata (Kw)		
		0	0	0		
Altri impianti		N		Potenza installata (Kw)		
Gruppi elettrogeni		0		0		
Impianti da fonti rinnovabili		0				
8. VENDITE NELL'ANNO						
Materiale venduto complessivamente nel corso dell'anno - m3 (vedi Nota 6)		NOTE				
0.0						
Materiale non venduto per utilizzi interni alla cava - m3 (es. opere murarie interne in cava, fabbricati etc.) (Vedi Nota 7)						
0.0						
Materiale non venduto per utilizzi in processi produttivi, esterni alla cava, effettuati dalla stessa ditta (Es. Cementifici, Acciaierie etc.) - m3						
0.0						
Concessioni gratuite ad altre ditte (es. per lavori svolti in cava) - m3						
0.0						
Destinazione del materiale venduto complessivamente (vedi Nota 8)		%				
Industria delle costruzioni residenziali		0.0%				
Industria delle costruzioni non residenziali		0.0%				
Opere pubbliche		0.0%				
Infrastrutture di trasporto		0.0%				
Sistemi idraulici, consolidamenti, disinquinamenti delle acque		0.0%				
Consumi per le attività industriali		0.0%				
Opere di intervento in ambito agrario		0.0%				
Manutenzione strade		0.0%				
9. STOCCAGGIO MATERIALI						
NOTE DI COMPILAZIONE GENERALE: Materiale presente in stoccaggio temporaneo in cava al 31/12 di ciascun anno (scavi dell'anno di rilevazione e degli altri anni)						
Materiale sistemato in stoccaggio temporaneo - m ³ (Vedi Nota 6)		NOTE				
0.0						
Tipo di materiale stoccato						
G - Terra - %		0.0%				
H - Rifiuti di estrazione (vedi Nota 9) - %		0.0%				
I - Altro - %		0.0%				
Specificare Altro						
N.B. La somma delle voci indicate con G,H,I deve essere uguale a 100						

Classificazione materiale nel piano di gestione dei rifiuti (ex art.5 D.lgs.117/08) (vedi Nota 9)	
L - Pericoloso - %	0.0%
M - Pericoloso, generato in modo imprevisto - %	0.0%
N - Non pericoloso, inerte - %	0.0%
O - Non pericoloso, generato in modo imprevista - %	0.0%
N.B. La somma delle voci indicate con L,M,N,O deve essere uguale a 100	
Uso finale materiale	
P - Vendita - %	0.0%
Q - Uso interno alla cava - %	0.0%
R - Destinato alla discarica - %	0.0%
S - Destinato al recupero della cava - %	0.0%
T - Altra destinazione - %	0.0%
Specificare altra destinazione	0.0%
N.B. La somma delle voci indicate con P,Q,R,S,T deve essere uguale a 100	
Durata dello stoccaggio	
U - <= 6 mesi - %	0.0%
V - Tra 6 mesi ed un anno - %	0.0%
X - Tra 1 anno e 3 anni - %	0.0%
Z - > di 3 anni - %	0.0%
N.B. La somma delle voci indicate con U,V,X,Z deve essere uguale a 100	
Si sono mai verificati crolli dei cumuli di materiale stoccato? Se si in che anno?	NOTE
<input type="checkbox"/> Si <input type="checkbox"/> No Anno _____	
Il crollo ha provocato danni a cose e/o persone?	
<input type="checkbox"/> Si <input type="checkbox"/> No	
Descrivere brevemente la causa del crollo e le modalità di rimozione del materiale crollato	

10. INCIDENTI ALL'INTERNO DELLA CAVA

NOTE DI COMPILAZIONE GENERALE: Inserire anche gli infortuni relativi ad operai o apprendisti delle società appaltatrici avvenuti all'interno della cava

Causa degli infortuni	N Morti	N Feriti	Breve descrizione incidenti più rilevanti
Franamento e distacco di roccia	0	0	
Caduta, scivolamenti, circolazione e movimento del personale	0	0	
Trasporto e manovra di blocchi	0	0	
Mezzi di trasporto e mezzi di escavazione meccanica	0	0	
Impiego macchine, maneggio di utensili e attrezzi	0	0	
Folgorazione per corrente elettrica	0	0	
Esplosivi	0	0	
Cause diverse	0	0	

Si dichiara che la presente dichiarazione è completa e veritiera

Data

Firma legale rappresentante ditta

NOTE PARTICOLARI DI COMPILAZIONE

Nota 1: Gli operai e gli apprendisti devono comprendere tutti quelli appartenenti alle varie categorie (specializzati, qualificati, comuni e manovali) iscritti nel libro matricola.

Nota 2: Indicare le tre principali destinazioni dei prodotti (es. cementeria di Trani, Abruzzo, Comune di Ostuni e le relative % di destinazione dei prodotti. Se, ad esempio, il 40% del prodotto ha come destinazione Ostuni, indicare Ostuni e 40 nella casella %)

Nota 3: Indicare se i concorrenti per il prodotto sono 1. Comunali (codice: C) 2. Provinciali (codice: P) 3. Regionali (codice: R) 4. Nazionali (codice: N) 5. Internazionali (codice: I) Sono valide anche più risposte. Indicare il dettaglio geografico in caso di concorrenti nazionali e internazionali (Es. Toscana - Cina etc.)

Nota 4: Tale valore deve essere pari all'intero volume scavo in cava dall'inizio dell'autorizzazione (es. autorizzazione 2010 - anno di rilevazione 2012: Valore: Volume estratto 2010 + Volume estratto 2011 + Volume estratto 2012)

Nota 5: Indicare soltanto le pompe utilizzate nelle fasi di lavorazione non includendo quindi le pompe utilizzate nelle altre fasi (pompe a suzione e per l'abbattimento)

Nota 6: Tale valore deve essere pari alla somma dei valori indicati nella sez. 5 (alla voce "vendite complessive nell'anno - m3)

Nota 7: NON DEVE ESSERE COMPRESA IN TALE VOCE IL MATERIALE TRASFORMATO PRIMARIAMENTE IN CAVA CHE POI VERRA' VENDUTO

Nota 8: La somma delle voci in basso deve essere pari al 100%

Nota 9: Se il materiale è destinato alla vendita o al recupero di cava o a concessione gratuita o all'utilizzo in vari processi produttivi non può essere considerato rifiuto



REGIONE PUGLIA

Area Politiche per l'Ambiente, le Reti e la Qualità Urbana

Servizio Attività Economiche Consumatori

UFFICIO CONTROLLO E GESTIONE DEL PRAE

- Via delle Magnolie, 6 - 70026 MODUGNO (BA) - Tel. 080.5404326 – 080.5404326 Fax 080.54043290

mail: surae.regione@pec.rupar.puglia.it

All.4

Linee Guida

per la presentazione
dei piani topografici 2012.

Le finalità del piano topografico.

Nell'ottica di una più efficiente gestione amministrativa, il Servizio Attività Estrattive della Regione Puglia sta procedendo alla realizzazione del Catasto Informatico Regionale delle Attività Estrattive (brevemente Catasto Cave) attraverso la costruzione di un sistema informativo territoriale che riporti lo status-quo dell'attività estrattiva sul territorio regionale, associando informazioni di carattere tecnico-amministrativo ad informazioni geografiche. Il Catasto Cave è uno strumento dinamico, legato alla continua evoluzione dell'attività estrattiva, e di questa evoluzione intende cogliere gli aspetti salienti: il trend storico, la produttività odierna e le potenzialità future.

In quest'ottica, il piano topografico può rappresentare uno strumento di supporto al Catasto Cave, nella misura in cui risponda alle esigenze di aggiornamento della componente geografica delle informazioni in esso contenute.

Requisiti essenziali del piano topografico.

Perché ciò sia possibile, è necessario che i piani topografici siano georeferenziati in un unico sistema di riferimento (UTM33-datum WGS84) e che restituiscano, in modo semplice ed immediato, la conformazione volumetrica della cava.

Pertanto, **tutte** le informazioni dovranno essere georeferenziate, ed **alcune** di esse (quelle riferite alle caratteristiche morfologiche della cava) dovranno essere restituite in 3D, ad esse dovrà quindi essere associata la quota riferita al livello del mare.

Le presenti Linee Guida (LG) rappresentano uno strumento a supporto dei tecnici per la corretta predisposizione del piano topografico da presentare allo Sportello Unico Regionale delle Attività Estrattive (SURAЕ) della Regione Puglia entro il 31.03.2012.

È utile sottolineare che la predisposizione del piano topografico secondo le disposizioni di queste LG non richiede l'utilizzo di software particolari e può essere effettuata facendo ricorso alle informazioni, alle strumentazioni di rilievo (GPS, stazione totale) ed ai componenti hardware e software comunemente in possesso dei tecnici e delle Ditte.

Contenuti del piano topografico 2012 (PT_12).

Il piano topografico, predisposto in formato dwg o shp e georiferito nel sistema di riferimento UTM33-datum WGS84, deve riportare lo stato della cava così come rilevato¹ alla data del rilievo effettuato sul campo, indicando dettagliatamente le seguenti informazioni:

1. Informazioni di carattere morfologico-funzionale

- a. *Curve di livello*
- b. *Scarpate/Gradoni*
- c. *Punti quotati*
- d. *Impianti, viabilità, infrastrutture, opere di presidio idraulico*

2. Informazioni di carattere amministrativo-gestionale

- a. *Riferimenti catastali*
- b. *Pilastrini*
- c. *Eventuale delimitazione delle aree soggette all'escavazione/al deposito/alla lavorazione (laddove individuate in sede di autorizzazione)*
- d. *Eventuale delimitazione di fasce di rispetto (laddove individuate in sede di autorizzazione)*

¹. Il rilievo deve interessare un'area che si estende per una fascia profonda almeno 20m oltre il confine autorizzato.

1.a – Curve di livello.

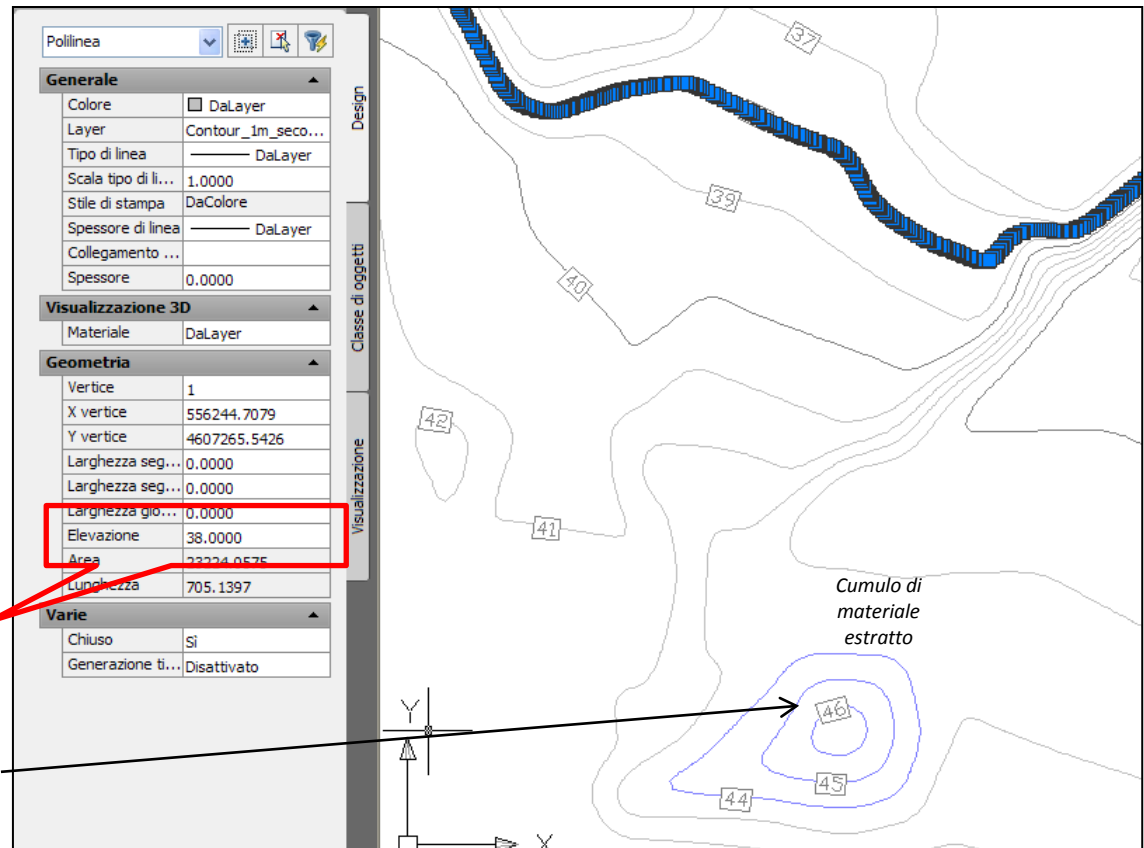
Le curve di livello devono avere equidistanza 1m ed essere rappresentate necessariamente in **3D**, associando cioè alla polilinea la relativa **quota geoidica** (ovvero la quota s.l.m.m.).

La quota deve essere riportata anche testualmente per tutte le curve di livello, tranne nei casi in cui risultino troppo fitte (es. in corrispondenza delle scarpate e dei gradoni).

Le curve di livello relative ad eventuali cumuli (di terra o materiale lapideo) presenti nell'area di cava, vanno anch'esse rappresentate in **3D** (in un layer differente rispetto a quello delle curve di livello del terreno) ed identificate con un'apposito richiamo testuale che ne specifichi la natura (materiale estratto/terreno).

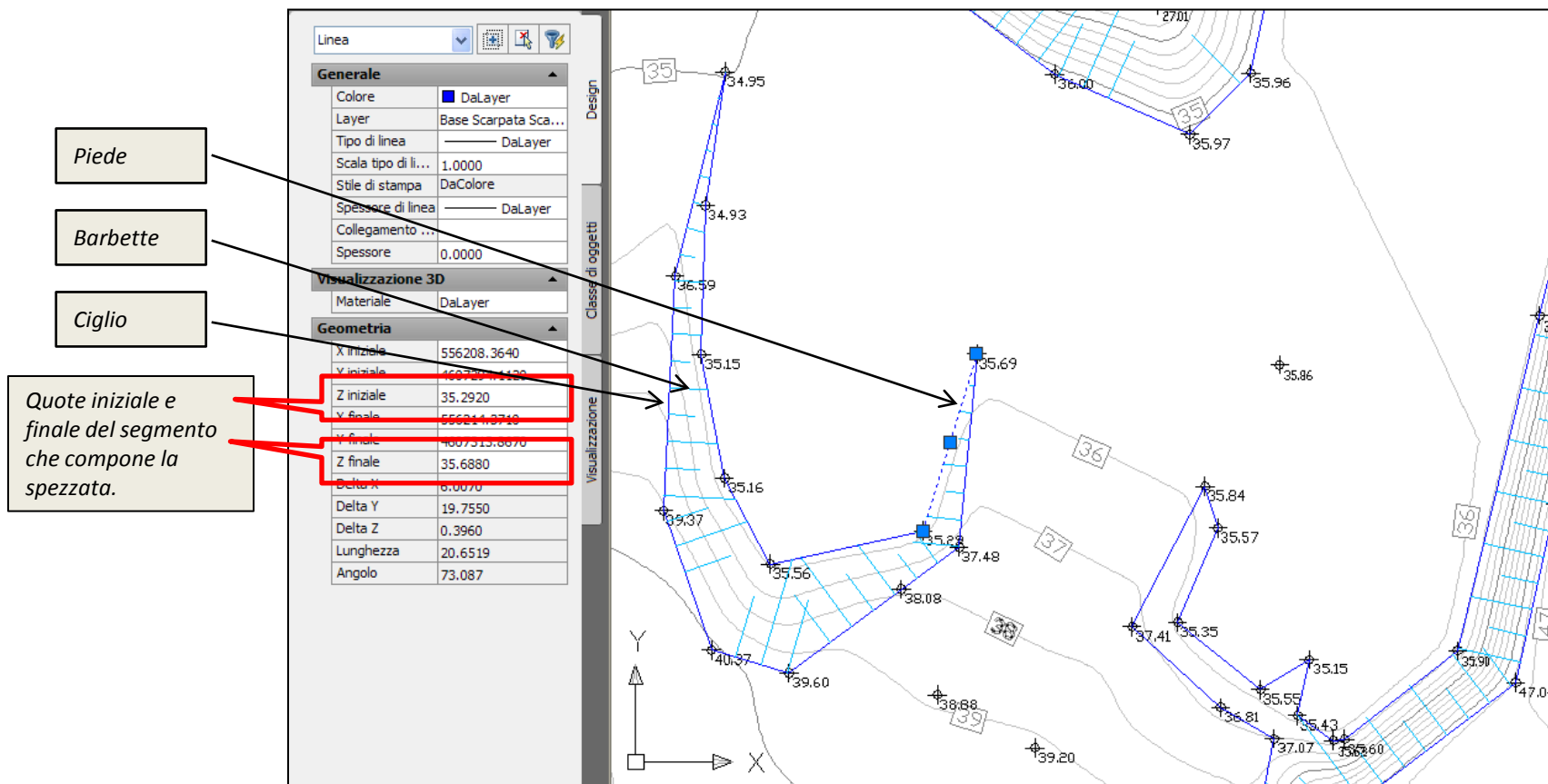
Elevazione della curva di livello a quota +38,00 m

Cumulo di materiale estratto



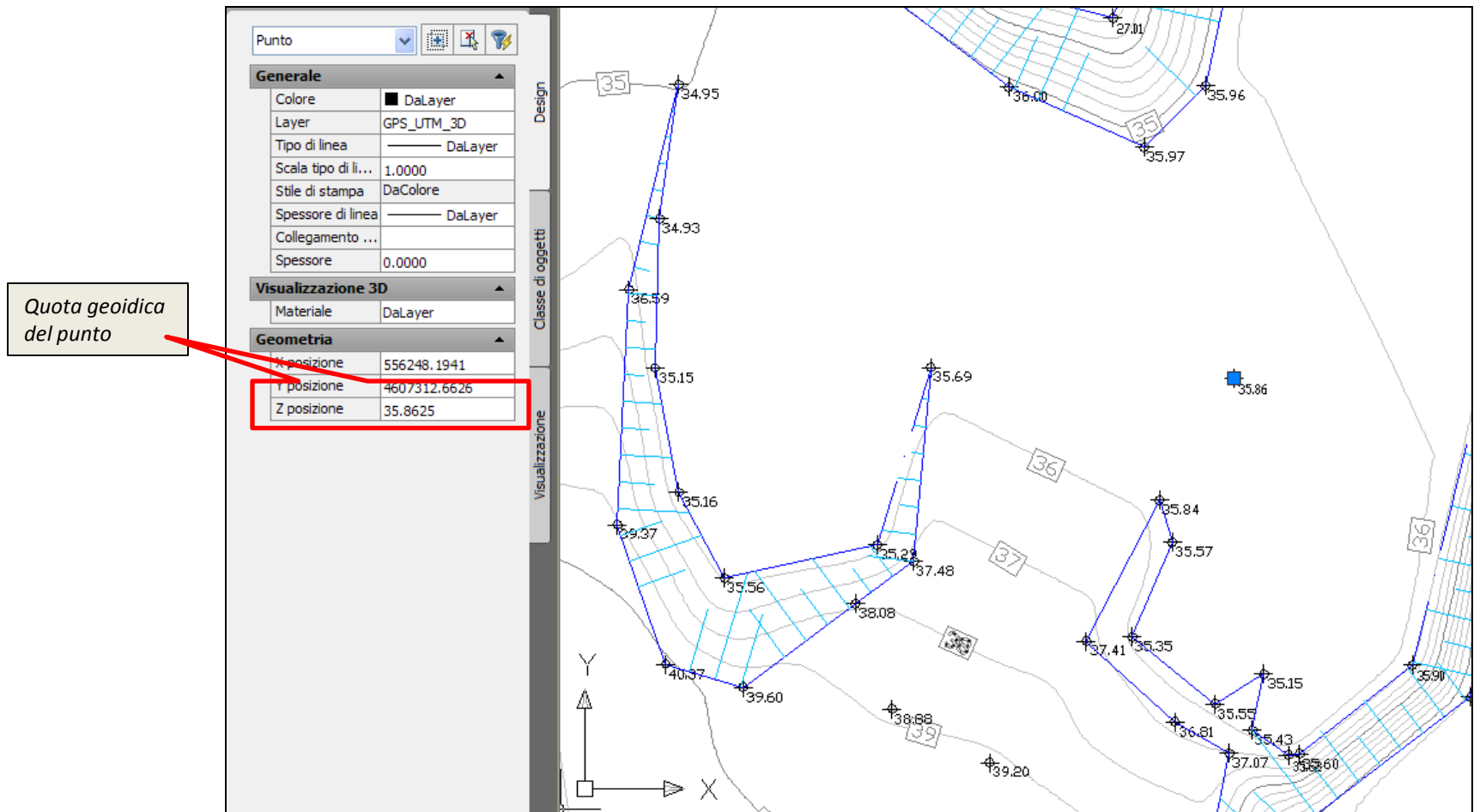
1.b – Scarpate/Gradoni.

I cigli ed i piedi delle scarpate/gradoni, contenuti in un apposito layer, vanno rappresentati in **3D**, riportando la quota geodica (quota s.l.m.m.) dei punti iniziale e finale di ciascun segmento che compone la spezzata. In corrispondenza dei cigli delle scarpate e dei gradoni vanno rappresentate le barbette.



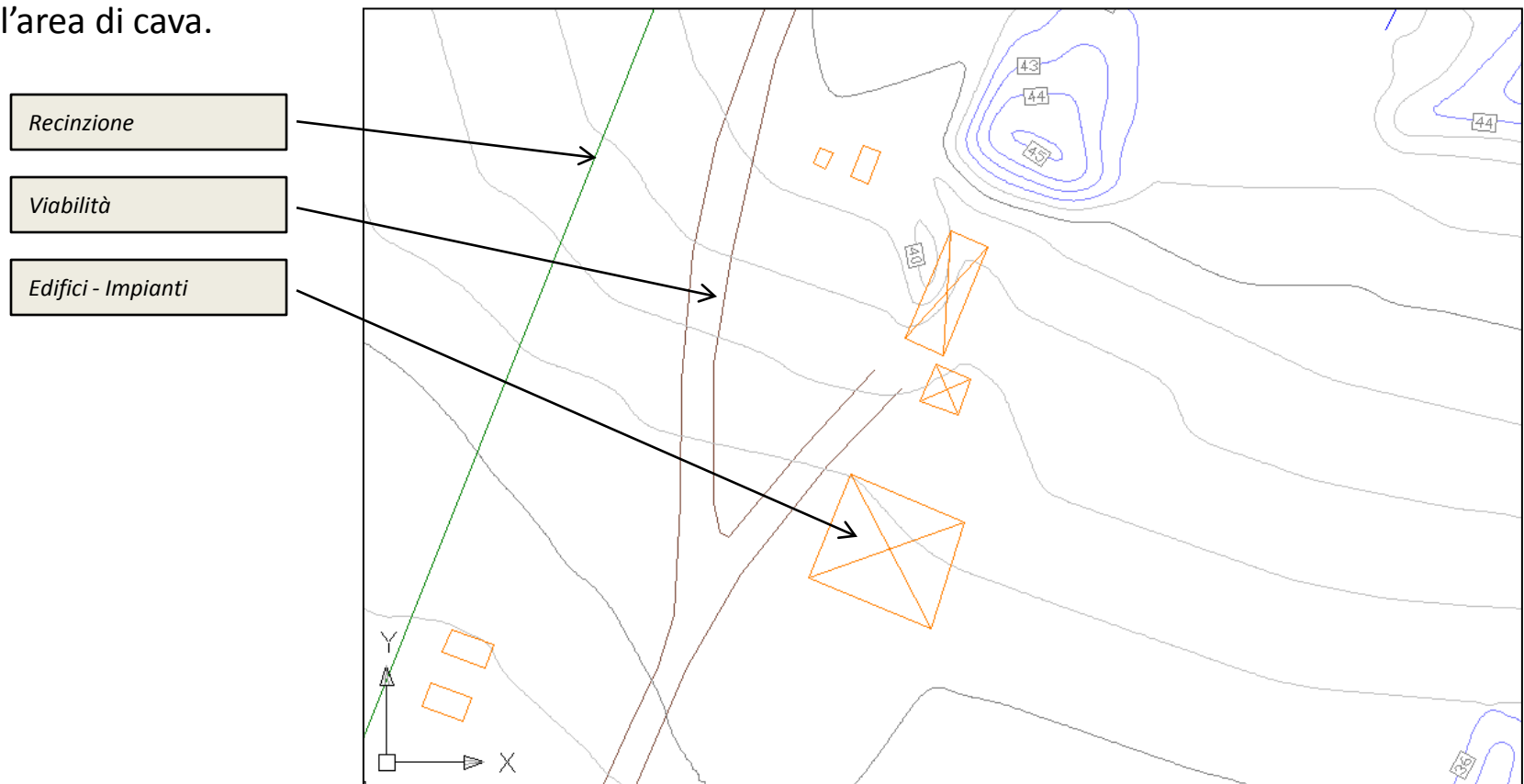
1.c – Punti quotati.

I punti quotati vanno rappresentati necessariamente in **3D**, associando al punto la relativa quota geoidica (quota s.l.m.m.). La quota deve essere riportata anche testualmente per ciascun punto.



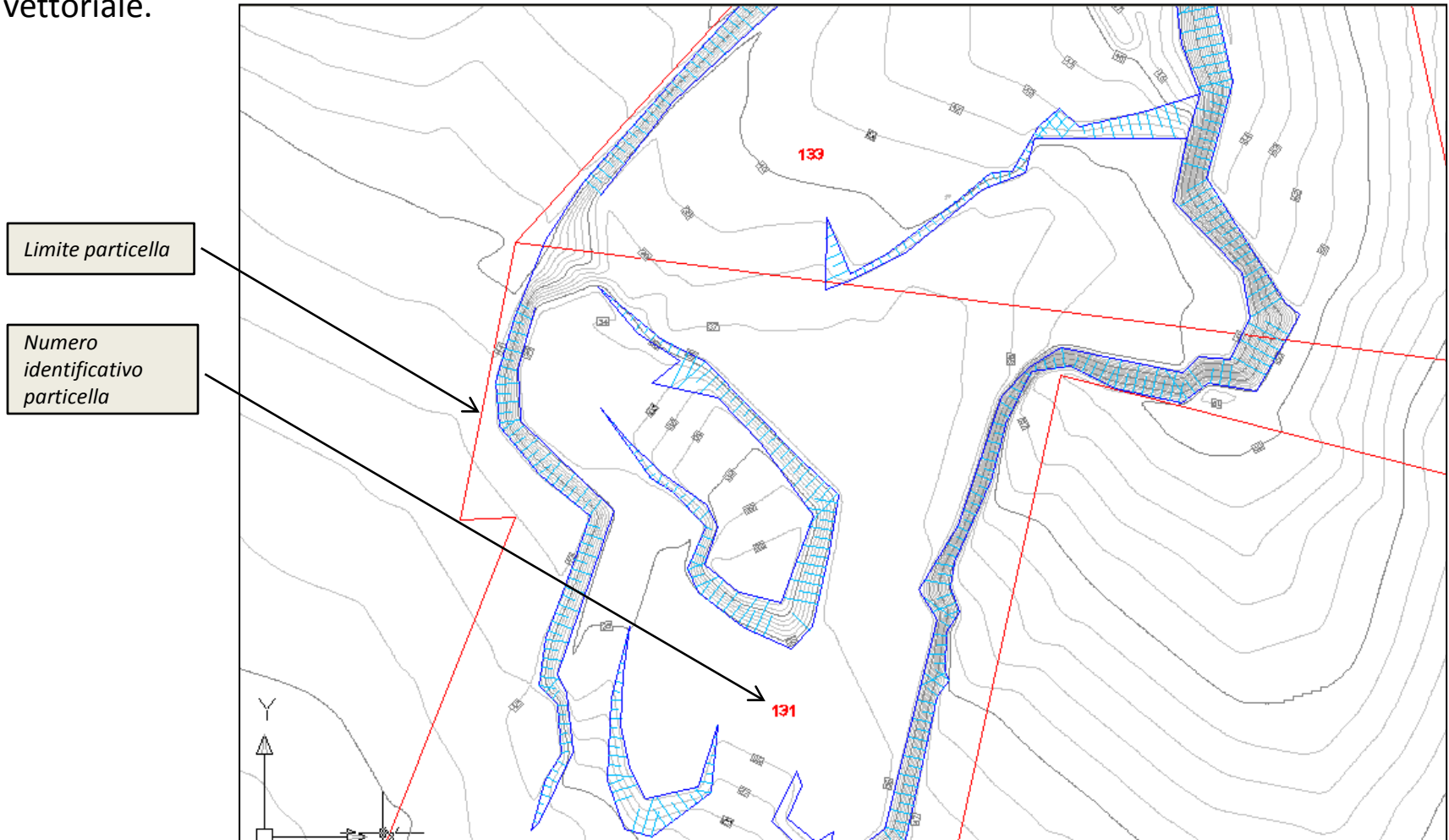
1.d – Impianti, viabilità, infrastrutture, opere di presidio idraulico e recinzioni.

Vanno rappresentati gli edifici, gli impianti di lavorazione/trasformazione, le opere di presidio idraulico, le strade, le recinzioni, i pozzi, le infrastrutture distinte per tipologia (riportando linee di distribuzione, derivazioni, opere complementari), ed ogni altro elemento ricadente all'interno dell'area di cava.



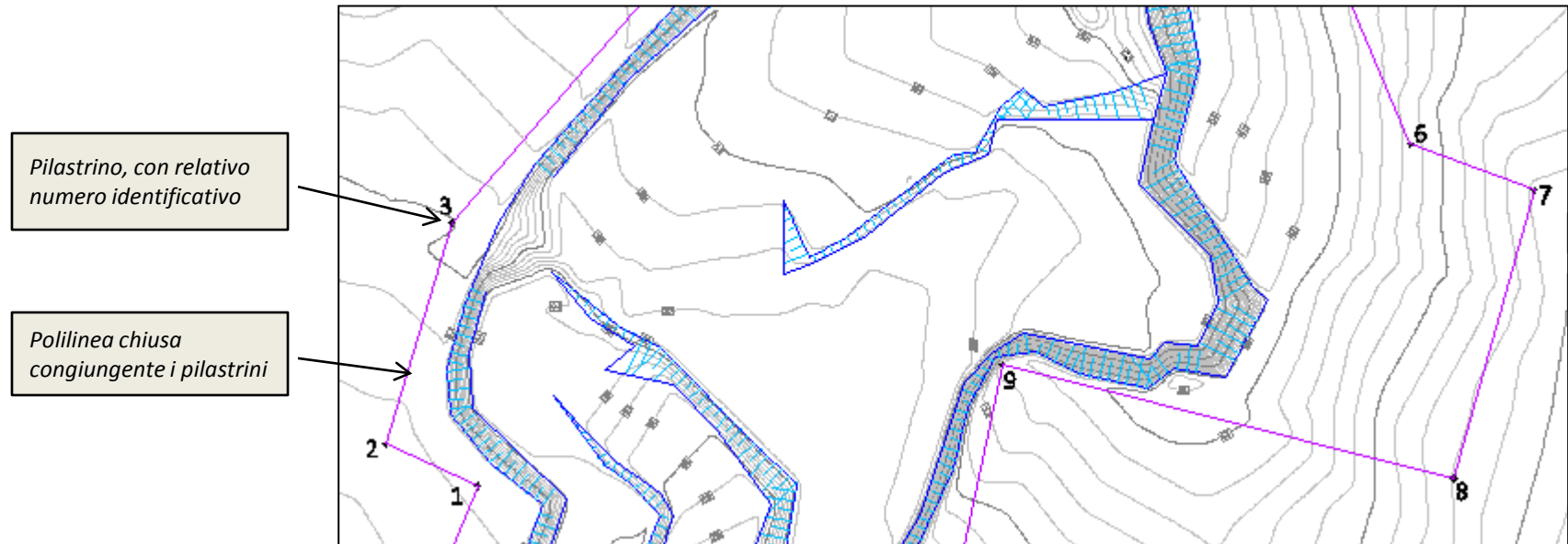
2.a – Riferimenti catastali.

Le **particelle catastali** su cui ricade l'area autorizzata vanno rappresentate in formato raster o vettoriale.



2.b – Pilastrini.

I **pilastrini** richiamati nell'autorizzazione alla coltivazione vanno rappresentati come elementi puntuali, accompagnati da una notazione testuale che ne indichi il numero progressivo. Tutti i pilastrini devono essere congiunti attraverso una polilinea chiusa.



Le **coordinate x, y, z dei pilastrini** devono essere riportate in una specifica tabella in formato xls (o equivalente), allegata al piano topografico.

n. punto	x	y	z
1	556184.97	4607326.32	42.36
2
...
n

La presentazione del PT_12.

Il PT_12 va presentato sia in formato digitale che cartaceo.

Formato digitale (2 copie, su CD)

La versione digitale, opportunamente georiferita nel sistema di riferimento UTM33-datumWGS84, e rappresentata in 3D o 2D a seconda degli elementi, va presentata unitamente al file contenente le coordinate dei pilastrini.

I file vanno consegnati su CD in duplice copia.

Nel caso di restituzione in formato dwg, le informazioni inerenti il PT vanno strutturate come esposto a pag.12 “PT_12: il formato digitale”.

In ogni caso, è possibile scaricare dal sito del Servizio Attività Estrattive, nella sezione specifica dedicata al Piano topografico ed alle schede Statistiche, il file PT_09_model.dwg, già formattato come necessario.

Formato cartaceo (1 copia)

La versione cartacea (1 copia) va stampata su formati standard (A2, A1, A0), preferibilmente a colori, avendo cura di utilizzare spessori delle linee e dimensioni dei testi adeguati alla scala di stampa, onde evitare di rendere illeggibile la carta. La scala di stampa non dovrà essere inferiore al rapporto di 1:1000. Non saranno considerate accettabili stampe in cui il testo (specie delle quote) risulti sovrapposto e/o illeggibile. Va inoltre evitata la sovrapposizione tra curve di livello e rappresentazioni di scarpate con barbette che andranno separate in due tavole distinte.

PT_12: il formato digitale.

Le informazioni inerenti il PT vanno strutturate in layer come esposto di seguito:

ELEMENTO	NOME_LAYER	CONTENUTO	TIPO ENTITA'
CURVE DI LIVELLO	Isoipse_principali	Curve di livello principali (ogni 5m)	Polilinea
	Isoipse_secondarie	Curve di livello secondarie	Polilinea
	Isoipse_cumuli	Curve di livello riferite a cumuli di materiale estratto o di terreno	Polilinea
	Isoipse_text	Quote delle curve di livello ed informazioni relative ai cumuli	Testo
SCARPATE/GRADONI	Scarpata_ciglio	Ciglio della scarpata/gradone	Polilinea
	Scarpata_base	Base della scarpata/gradone	Polilinea
	Scarpata_barbette	Barbette in corrispondenza dei cigli di scarpata/gradone	Linea
PUNTI QUOTATI RILIEVO	Pti_3D	Punti quotati	Punto
	Pti_quote_text	Informazione	Testo
RIFERIMENTI CATASTALI* *il dato può essere fornito anche in formato raster	Catasto	Particelle catastali	Polilinea
	Catasto_text	Informazioni testuali relative ai numeri di fogli e particelle catastali	Testo
PILASTRINI	Pilastrini	Pilastrini	Punto
	Pilastrini_area	Poligono che congiunge i pilastrini	Polilinea (chiusa)
	Pilastrini_text	Numerazione pilastrini	Testo
MANUFATTI	M_fabbricati	Fabbricati ricadenti nell'area di cava	Polilinea (chiusa)
	M_strade	Strade ricadenti nell'area di cava	Polilinea
	M_impianti_TIPO IMPIANTO	Impianti presenti nell'area di cava (derivazioni, linee di distribuzione). Specificare il tipo di impianto.	Punto, Polilinea
	M_recinzione	Recinzione dell'area di cava	Polilinea (chiusa)

Per le ulteriori informazioni presenti (CTR, cartografia IGM, ...) non esistono disposizioni specifiche per la formattazione.

PT_12: il formato cartaceo.

Su ogni tavola deve essere riportata la rispettiva legenda in cui vanno richiamati tutti gli elementi in essa contenuti.

La versione cartacea del PT_12 si compone di n. 2 elaborati:

Tav_1 – Autorizzazione, organizzazione, impianti e schema morfologico scala 1:1000

Tav_2 – Morfologia, scala 1:1000

I contenuti delle tavole: Tav_1, Tav_2.

Tav_1 – Autorizzazione, organizzazione, impianti e schema morfologico(scala 1:1.000)

Contiene i seguenti elementi:

1.a – Scarpate/Gradoni/rampe

1.b – Impianti, viabilità, infrastrutture, opere di presidio idraulico

1.c – Punti quotati

1.d – Recinzione

2.a – Riferimenti catastali

2.b – Pilastrini

2.c – Delimitazione dell'area autorizzata ed eventualmente delle aree soggette all'escavazione/al deposito/alla lavorazione

2.d – Eventuale delimitazione di fasce di rispetto

La tavola deve inoltre riportare: l'elenco dei fogli e delle particelle autorizzate; la superficie autorizzata e quella effettivamente oggetto di estrazione; il volume estratto nell'anno; Il volume residuo.

IMPORTANTE: nella TAV_1 non vanno riportate le curve di livello; la morfologia va rappresentata tramite scarpate (ciglio con barbette e base), eventuali rampe con indicazione del verso di salita e gradoni; vanno inoltre riportate le quote con testi leggibili alla scala di stampa ed estese alle aree contermini all'area autorizzata per una fascia di almeno 20 m; gli edifici, gli impianti e le infrastrutture presenti nell'area di cava e nell'immediato intorno devono essere identificati tramite didascalia o simbolo che rimandi ad apposita legenda

Tav_2 – Morfologia *(scala 1:1.000)

Contiene i seguenti elementi:

1.a – Curve di livello

1.b – Scarpate/Gradoni

1.c – Punti quotati

2.b – Pilastrini

2.c – Pilastrini area (poligono area autorizzata)

* *Laddove disponibili inserire le seguenti informazioni:*

- *Eventuale delimitazione delle aree soggette all'escavazione/al deposito/alla lavorazione (laddove individuate in sede di autorizzazione)"*
- *Eventuale delimitazione di fasce di rispetto (laddove individuate in sede di autorizzazione)*



REGIONE PUGLIA

AREA POLITICHE PER LO SVILUPPO, IL LAVORO E L'INNOVAZIONE
SERVIZIO ATTIVITA' ECONOMICHE CONSUMATORI
UFFICIO CONTROLLO E GESTIONE DEL P.R.A.E.

All.5 MODULO "PERIZIA GIURATA PIANO QUOTATO E DATI STATISTICI"

Il sottoscritto (Nome e Cognome) nato a (Città) il
.....(Data di nascita)

Residente in.....(Via)
N°..... CAP..... Città.....

legale rappresentante della ditta (Nome della ditta)
con sede legale in (Via)
N°.....CAP.....Città..... autorizzata ad effettuare attività
estrattive nella seguente area per una superficie di Ha.....:

COD CAVA (Es. C_BA_325)		
Comune	FG. E PTC.	
Comune	FG. E PTC.	
Comune	FG. E PTC.	

DICHIARA PER LA CAVA DI CUI SOPRA

1. Che il Piano quotato, gli elaborati ed i dati trasmessi con la compilazione degli allegati della Determina Dirigenziale corrispondono al vero alla data 31/12/.....
2. Che il volume estratto dall'inizio dell'autorizzazione è di m³ al 31/12.....
3. Che il volume estratto nel corso dell'anno È stato di m³.....
4. Che il volume residuo rispetto all'autorizzazione è di m³ al 31/12/.....

Data

Timbro e Firma Ditta

Indirizzo

Via della Magnolie, 6 – Z. I.
70026 **Modugno (BA)**

Info

Tel (BA): 080/5404326 – 4304 Fax: 080/5404325
Tel (BR): 0831544409 Fax:0831/544406
Tel.(FG):0881/706128 Fax:0881/706011
Tel.(LE):0832/373701 Fax:0832/373701-04
Tel.(TA):099/7307331 Fax:099/7307210-244
Mail-Certif:surae.regione@pec.rupar.puglia.it
Mail: surae@regione.puglia.it

Web:

<http://ecologia.regione.puglia.it> – Vai a Pagina
Servizio Attività Estrattive